

Обществу с ограниченной ответственностью «Стройкомплект»
(наименование застройщика)
 628260, Ханты-Мансийский автономный округ – Югра, г. Югорск,
(фамилия, имя, отчество — для граждан, полное наименование организации — для юридических лиц), его почтовый индекс
 и адрес, адрес электронной почты)¹

РАЗРЕШЕНИЕ на строительство

Дата 19.08.2016 ²

№ 86-22-37-2016 ³

Управление архитектуры и градостроительства департамента муниципальной собственности
(наименование уполномоченного федерального органа исполнительной власти, или органа исполнительной власти субъекта Российской Федерации, или органа местного самоуправления, осуществляющего выдачу разрешения на строительство, Государственная корпорация по атомной энергии «Росатом»)
и градостроительства администрации города Югорска

в соответствии со статьей 51 Градостроительного кодекса Российской Федерации, разрешает:

1.	Строительство объекта капитального строительства ⁴	✓
	Реконструкцию объекта капитального строительства ⁴	
	Работы по сохранению объекта культурного наследия, затрагивающие конструктивные и другие характеристики надежности и безопасности такого объекта ⁴	
	Строительство линейного объекта (объекта капитального строительства, входящего в состав линейного объекта) ⁴	
	Реконструкцию линейного объекта (объекта капитального строительства, входящего в состав линейного объекта) ⁴	
2.	Наименование объекта капитального строительства (этапа) в соответствии с проектной документацией ⁵	Многоквартирный жилой дом по улице Менделеева, 36(стр) в г. Югорске
	Наименование организации, выдавшей положительное заключение экспертизы проектной документации и в случаях, предусмотренных законодательством Российской Федерации, реквизиты приказа об утверждении положительного заключения государственной экологической экспертизы	ООО «ЭкспертСтрой» г. Екатеринбург от 14.07.2016
	Регистрационный номер и дата выдачи положительного заключения экспертизы проектной документации и в случаях, предусмотренных законодательством Российской Федерации, реквизиты приказа об утверждении	66-2-1-3-0128-16 от 14.07.2016


	положительного заключения государственной экологической экспертизы ⁶	
3.	Кадастровый номер земельного участка (земельных участков), в пределах которого (которых) расположен или планируется расположение объекта капитального строительства ⁷	86:22:0009001:629
	Номер кадастрового квартала (кадастровых кварталов), в пределах которого (которых) расположен или планируется расположение объекта капитального строительства ⁷	86:22:0009001
	Кадастровый номер реконструируемого объекта капитального строительства ⁸	
3.1.	Сведения о градостроительном плане земельного участка ⁹	№ RU – 86322000-0100 от 10.11.2015 Выдан управлением архитектуры и градостроительства Департамента муниципальной собственности и градостроительства администрации города Югорска
3.2.	Сведения о проекте планировки и проекте межевания территории ¹⁰	Проект планировки 6-го микрорайона, утвержденный постановлением администрации г. Югорска от 24.11.2014 № 6380
3.3.	Сведения о проектной документации объекта капитального строительства, планируемого к строительству, реконструкции, проведению работ по сохранению объекта культурного наследия, при которых затрагиваются конструктивные и другие характеристики надежности и безопасности объекта ¹¹	ООО «ГРАДАР» г. Краснотуринск, 2016 г., шифр 07.821.143-00
4.	Краткие проектные характеристики для строительства, реконструкции объекта капитального строительства, объекта культурного наследия, если при проведении работ по сохранению объекта культурного наследия затрагиваются конструктивные и другие характеристики надежности и безопасности такого объекта ¹² :	
	Наименование объекта капитального строительства, входящего в состав имущественного комплекса, в соответствии с проектной документацией ¹³ :	
	Общая площадь (кв. м):	5846,10
	Объем (куб. м):	26683,02
	Количество этажей (шт.):	6
	Количество подземных этажей (шт.):	1
	Площадь застройки (кв. м):	1555,96
	Иные показатели ¹⁴ :	
	Площадь квартир (кв. м)	4400,52
	Количество квартир (шт.)	80
	Площадь встроенных помещений (кв. м)	
	Площадь участка (кв. м):	3910
	в том числе подземной части (куб. м):	3186,8
	Высота (м):	3,0
	Вместимость (чел.):	

5.	Адрес (местоположение) объекта ¹⁵ :	Тюменская область, ХМАО-Югра, г. Югорск, ул. Менделеева, 36 (стр)
6.	Краткие проектные характеристики линейного объекта ¹⁶ :	
	Категория (класс):	
	Протяженность:	
	Мощность (пропускная способность, грузооборот, интенсивность движения):	
	Тип (КЛ, ВЛ, КВЛ), уровень напряжения линий электропередачи	
	Перечень конструктивных элементов, оказывающих влияние на безопасность:	
	Иные показатели ¹⁷ :	

Срок действия настоящего разрешения — до « 1 » марта 2018 г. в соответствии с Разделом проектной документации «Проект организации строительства» 07.821.143-00-ПОС¹⁸

Начальник УАиГ ДМСиГ

(должность уполномоченного лица органа, осуществляющего выдачу разрешения на строительство)



(подпись)

И.К.Каушкина

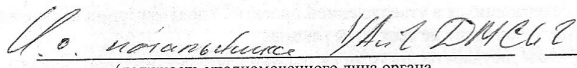
(расшифровка подписи)

« 19 » августа 2016 г.


М. П.

Действие настоящего разрешения


продлено до « 30 » июля 20 19 г.¹⁹



(должность уполномоченного лица органа, осуществляющего выдачу разрешения на строительство)



(подпись)



(расшифровка подписи)

« » 20 г.

М. П.

